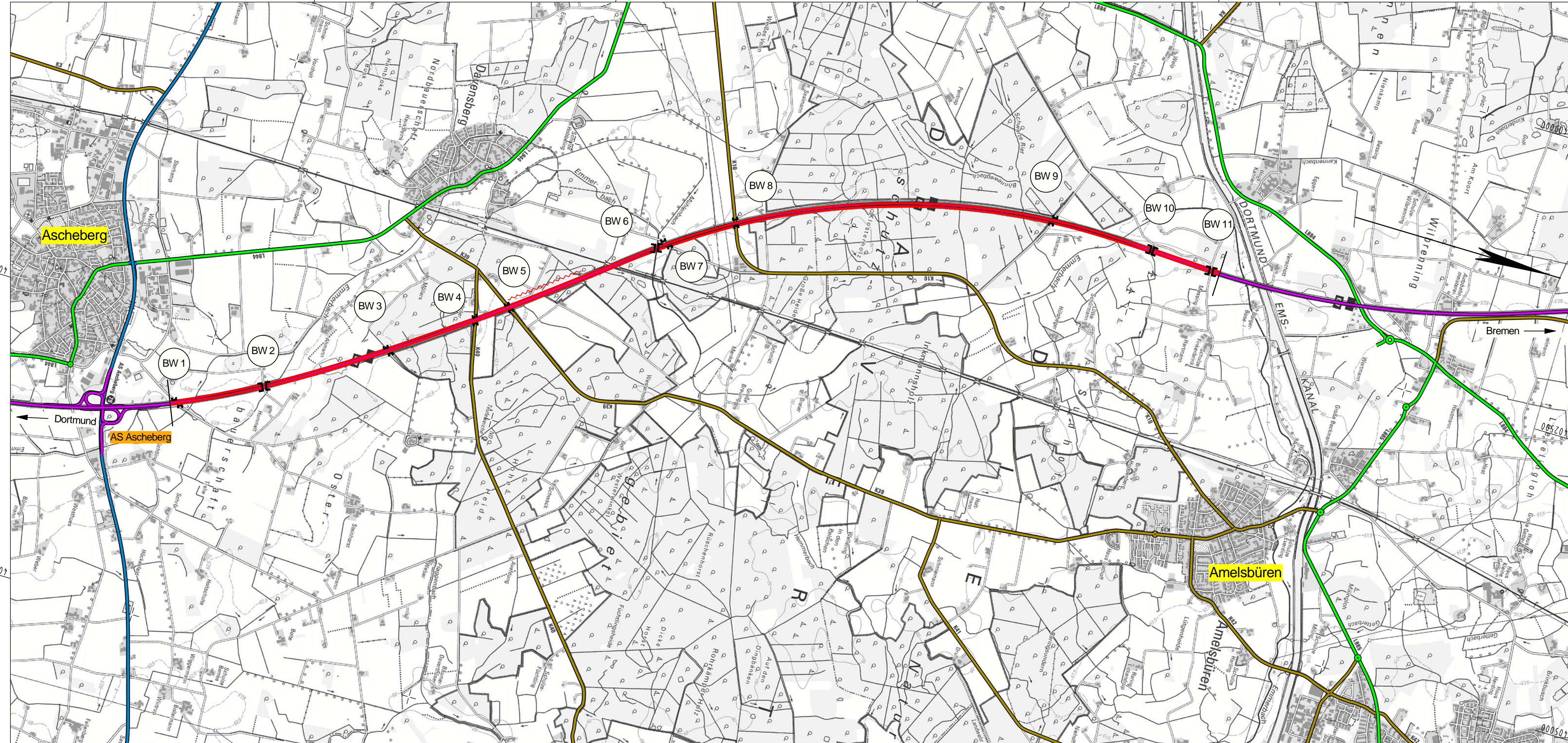


Y 402718.024
X 5737481.653













Y 398870.268
X 5750421.698












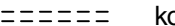

Y 408876.530
X 5739312.901

Y 405028.774
X 5752252.946






Planung

-  Baumaßnahme zweibahnig
-  Baumaßnahme einbahnig
-  Knotenpunkt planfrei
-  Knotenpunkt teilplanfrei
-  Knotenpunkt teilplangleich
-  Knotenpunkt plangleich / Knotenpunkt plangleich (Kreisverkehr)
-  Brücke
-  Tunnel
-  Variante
-  Lärmschutz
-  Damm
-  Einschnitt

Straßennetz

- | vorhanden | geplant | |
|---|---|-----------------------------|
|  |  | Bundesautobahn |
|  |  | Bundesstraße |
|  |  | Landesstraße / Staatsstraße |
|  |  | Kreisstraße |
|  |  | kommunale Straße |
|  | | Rückbau |

Verwaltung

-  Bundesgrenze
-  Landesgrenze
-  Regierungsbezirksgrenze
-  Kreisgrenze
-  Gemeindegrenze

 Regionalniederlassung Münsterland Wahnkamp 30, 48653 Coesfeld	 Landesbetrieb Straßenbau Nordrhein-Westfalen	Projekt-Nr.: A1-G120-NW-T3-NW
		Übersichtslageplan
Straße: A 1	Nächster Ort: MS/Amelsbüren	Bau-Km: 0+000 bis 9+500
BVWP 2015	6-streifiger Ausbau der A1 AS Ascheberg - DEK Brücke bei Amelsbüren	M 1:25.000 Aufgestellt: 24.09.2013